Образец по чл. 53, ал. 6 от НСІ

Изготвил: Борислав Назов
имс, фамилия,/ подпис
дата: 10.07.018.,
№ и дата на удостоверението за упражняване на лесовъдска практика 7935 0210.012

Одобрил: инж. Димитър Китов – зам.директор
имс, фамилия,/ подпис
дата: 17.07.18 г.,
№ и дата на удостоверението за упражняване на лесовъдска практика: 3289/25.05.2011 г.

ТЕХНОЛОГИЧЕН ПЛАН № ....

За добив на дървесина от отдел 70 подотдел у
На ТП ДГС АЛАБАК /попълва се само за държавни гори/
Община Велинград; Землище Велинград;
имот с (кадастрален идентификатор/КВС) №....., /попълва се само за недържавни гори/
I. Схема за добива на дървесина от насаждението

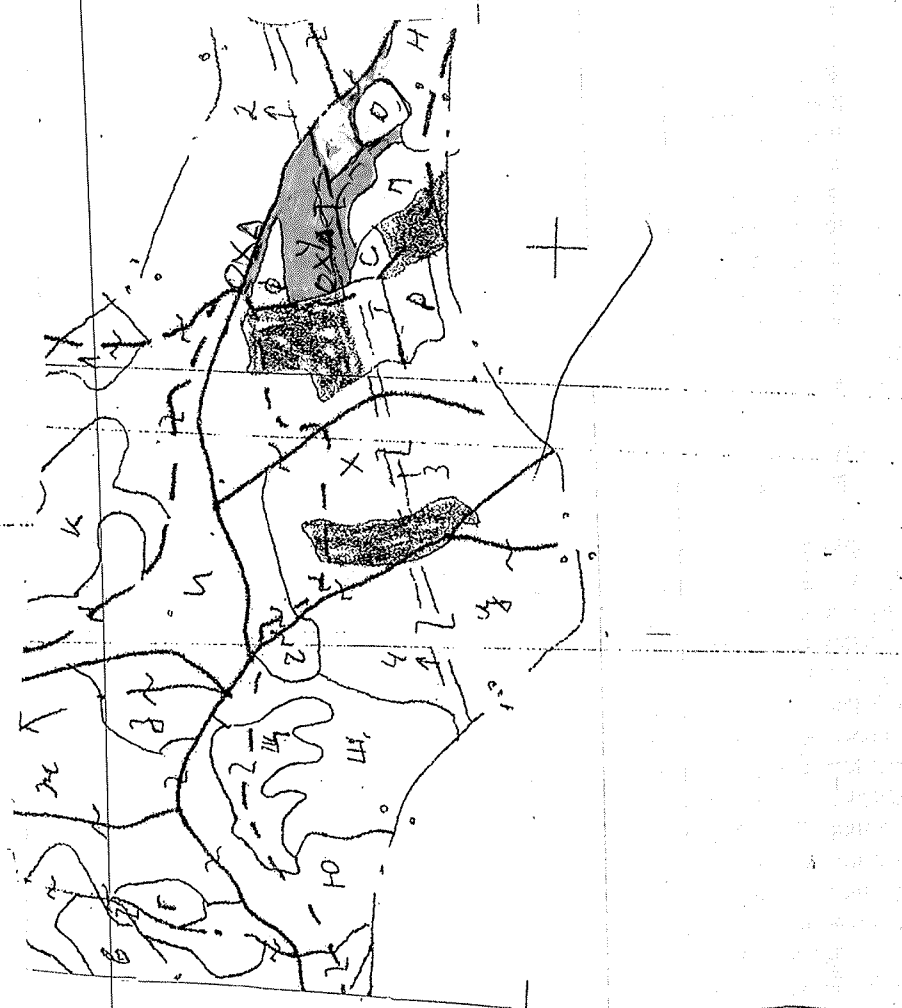

Легенда:

- ± ± ± ± проектирани коларски вр. извозни пътища
- - - - - - - съществуващи извозни пътища
- ======= съществуващ автомобилен път
- ~~~~~~ технологична просека
- мар насаждение
- О място за отпадъци
- »»»» проектирани тракторни вр. извозни пътища
- ▲▲▲ временен склад Просеке
- xxxxxx трасе на въжена линия
- =+=+=+= проектиран автомобилен път
- немаркирана част
- X място за смяна на ГСМ

На схемата задължително се нанасят контурите на насаждението/имота, съществуващите и проектирани временни горски пътища, технологичните просеки, проектирани

II. Характеристика на насаждението

1.Вид на сечта ...пробирка.....
Втори вид сеч ...../ интензивност 20 %
2.Площ на подотдела .....1,7..ха. Размер на сечището..... ха.
3.Състав по план/програма 6К8, 3Бб2 ....., действителен 6К8, 3Бб2, 7Б, 5Бр.
4.Запас на 1 ха: с клони 282 куб.м/ха , без клони 255 куб. м/ха.
5.Среден наклон на терена ...18....градуса.
6.Очакван добив от маркираната дървесина .....97.....лежаща маса, куб.м.

дърв. вид / категория	6К				дърв. вид / категория	6К				дърв. вид / категория				
едра	7				дребна	-								
средна	3				дърва	87								

7.Наличие и характеристика на подраста преди сечта (състав, възраст, средна височина, % на покритие)
.....6К8, 3Бб2 ...11.....

8.Средно извозно разстояние ...150....м.

9.Други характеристики на насаждението / *подчертава се вярното*/ – вододайна зона, горна граница на гората, скално-урвест терен с наклон над 30 ^{0}, защитна ивица на ЖП линия, защитна ивица край река, 200 м около хижа, техн. пр. борба с ерозия, Натура 2000, защитени територии, семепроизводствено н-я, ловностоп. територия, курортна гора, зелена зона, токовища, сватбовища, надлесни дървета, сервитути, защитени видове, описани в доклада за ГВКС, мъртва дървесина, биологично разнообразие и др.
ГВКС: ...ВКС-2 курортна гора.....

III. Технологични указания

1.Дървесината в насаждението да се добива при спазване на технологичната схема по т. I

2.Сечта ще се извършва с БМТ.
Кастренето на отсечените стъбла ще се извършва / *подчертава се вярното*/ - в сечище / на временен склад.
Разкройването на стъблата ще се извършва / *подчертава се вярното*/ - в сечище / на временен склад.

3.Извозът от сечището до временните складове ще се осъществява с / *подчертава се вярното*/ - животинска тяга / трактор на цели стъбла / дълги секции / къси секции / сортименти / с влачене по терена / изцяло натоварени.
Ще се използват техники и технологии, които да не нарушават земната повърхност.
Пресичането на водните течения ще става перпендикулярно, като се изградят помощни съоръжения (мостове, проходи и скари) / Няма да се пресичат водни течения./ *подчертава се вярното*/.

4.Проектирани нови горски автомобилни пътища съгласно Наредба 5 за строителството в горските територии без промяна на предназначението им: дължина .....м. широчина .....м.

5.Изграждане и ремонт на временни извозни горски пътища:
5.1 Тракторни – разстояние между тях ...м (не по-малко от 40 м), дължина...м, широчина 4 м.
5.2 Коларски - разстояние между тях.....м (не по-малко от 40 м), дължина .....м, широчина ... м

6.Просеки за въжени линии: ..... бр.
допустимо разстояние между просеките ..... м., дължина ..... м., широчина ..... м.

7.Направа на технологични просеки .....бр.
допустимо разстояние между тях .....м., дължина .....м., широчина ..... м.

8.Изграждане на нови временни складове (бр., площ в ха)
Брой складове ..... бр., площ .....ха. Изграждането им ще става извън заливните зони на реките и пътното платно на горските пътища.

9.Мерки за опазване на оставащите на корен дървета, подраста, младиняка и почвата.
Дърветата, подлежащи на сеч, ще се повалят в посока, свободна от подраст, младиняк и стоящи дървета.
При извоза оставащите на корен дървета ще се опазват от нараняване.

10.Начини за почистване на сечището
събиране вършината на кубичени едновременно със сечта
Няма да се допуска оставяне на остатъци от сечта на разстояние по-малко от 20 м от краищата на пътното платно на пътищата от РПМ, на горските пътища, и на разстояние, не по-малко от 5 м от краищата на останалите автомобилни пътища, както и да не попадат във водните течения.

11.Други указания:
Извозената на временните складове дървесина ще се окачествява, кубира, надписва и складира на лонгони без да се допира до стоящи дървета. Технологичната такава и дървата за огрев ще се подреждат на фигури.
Зареждането с ГСМ ще става само на определените за целта места. Всички горивосмазочни и битови отпадъци ежедневно ще се събират, изнасят извън горските територии и изхвърлят на определените за това места.

12.Всички операции по подготвителните и основните работи ще се извършват съгласно изискванията на Правилника за здравословни и безопасни условия на труд в горите и правилата за противопожарна безопасност в горите. Обектите се оборудват с противопожарни средства съгласно Наредба № 8 от 11.05.2012 г.

ЗАПОЗНАТ с технологичния план: ...../попълва се след издаването на позволителното за сеч/
Лицето по чл. 108, ал. 2 от ЗГ, на което е издадено позволително за сеч № .....
.....
/ трите имена, подпис, дата /

Образец по чл. 53, ал. 6 от НСГ

Изготвил: инж. М. Палов
лесничей
/име, фамилия/ подпис
дата: 02.10.17 г.
№ и дата на удостоверението за упражняване на лесовъдска практика: 2341/26.03.2012 г.

Одобрил: Зам. директор
инж. Димитър Кипров
/име, фамилия/ подпис
дата: 02.10.17 г.
№ и дата на удостоверението за упражняване на лесовъдска практика: № 3289/2005 г.

ТЕХНОЛОГИЧЕН ПЛАН № .....

За добив на дървесина от отдел 11 подотдел Г
На ТП ДГС/~~ДЛС~~ Алабак /попълва се само за държавни гори!/
Община Велинград; Землище Велинград;
имот с (кадастрален идентификатор/КВС) № ....., /попълва се само за недържавни гори!/

I. Схема за добива на дървесина от насаждението

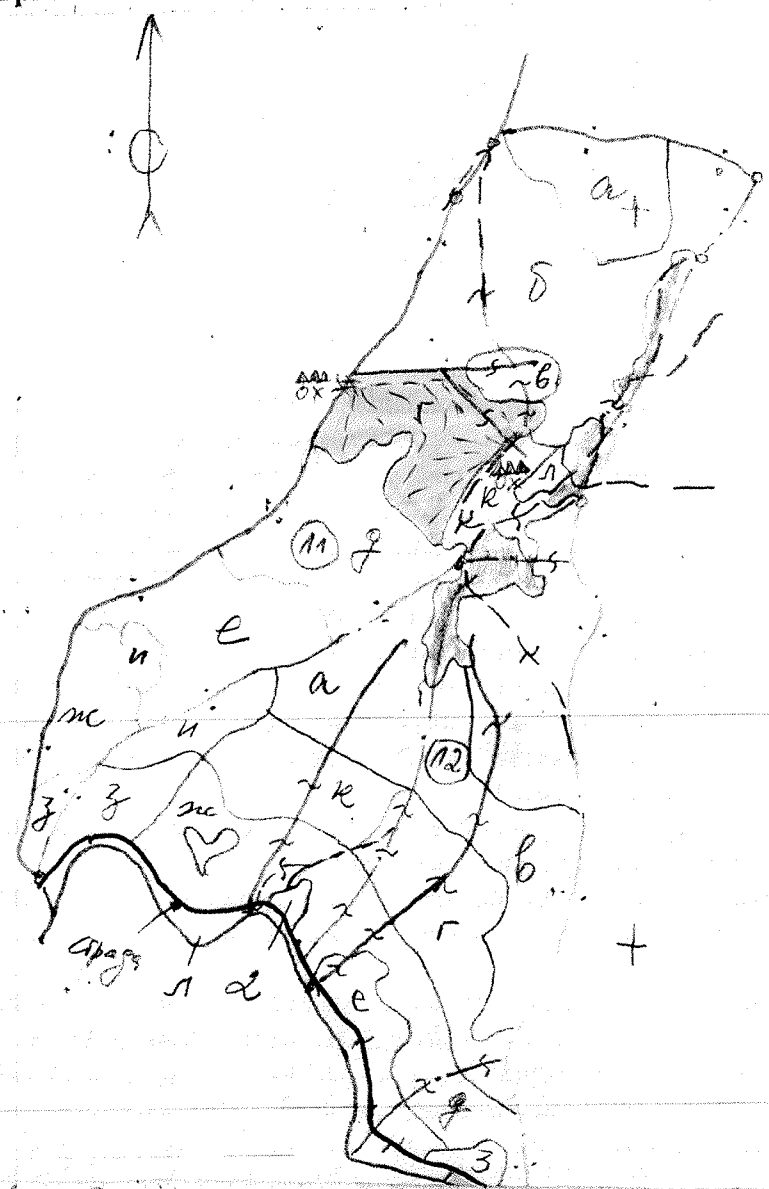

Легенда: # - скара

±±±±	проектирани коларски вр. извозни пътища		проектирани тракторни вр. извозни пътища
- - - - -	съществуващи извозни пътища	▲▲▲	временен склад
	съществуващ автомобилен път	XXXXXXXX	трасе на въжена линия
	технологична просека		проектиран автомобилен път
0	място за отпадъци	X	място за ГСМ

На схемата задължително се нанасят контурите на насаждението/имота, съществуващите и проектирани временни горски пътища, технологичните просеки, просеките за въжени линии, извозни пътища, временни складове, както и връзката им със съществуващата автомобилна пътна мрежа.

II. Характеристика на насаждението

1. Вид на сечта ...групово постепенно.../интензивност ...25%/
Втори вид сеч ...../интензивност ...../
2. Площ на подотдела ...3,6... ха Размер на сечището ...3,6... ха
3. Състав по площ/програма ...5К 10, 3Об, 1Гбр, 1Трп... действителен ...5К 10, 3Об, 1Гбр, 1Трп
5. Запас на 1 ха с клони ...342... куб.м./ха, без клони ..... куб.м./ха
6. Среден наклон на терена ...30°... градуса
7. Очакван добив от маркираната дървесина ...359... лежаща маса, куб.м.

дърв. вид / категория	бк					дърв. вид / категория	бк	гбр	зоб	трп			
едра	129	/	/	/	/	дребна	2	/	8	/	/	вършина	21
средна	4	/	/	/	/	дърва	118	75	15	16	/		

8. Наличие и характеристика на подраста преди сечта (състав, възраст, средна височина, % на покритие) ...5К 10...
...
9. Средно извозно разстояние ...1320м.;
10. Други характеристики на насаждението *(токовища, сватбовища, подлесни дървета, сервитути, защитени територии, Натура 2000, защитени видове, описани в доклада за гори с висока консервационна стойност, мъртва дървесина, вододайни зони, биологично разнообразие и др.)* ВКС 4.3 – гори с ограничено многообразлително значение.

III. Технологични указания

1. Дървесината в насаждението да се добива при спазване на технологичната схема по т.1
2. Сечта ще се извършва с (моторен трион, ръчно, машини; кастренето на отсечените стъбла се извършва: в сечище на временен склад) ...
...
3. Извозът от сечището до временните складове ще се осъществява с ...Трактор гр. Х.Т.С
Трактор – сале на горния склад по съществуващ горски път – релеф 30%
на (цели стъбла, дълги/къси секции, сортименти, чипс и др.; с влачене по терена, изцяло натоварени) ...
Извозът през течението на сезона ще бъде в периода когато течението е ниско.
4. Проектирани нови горски автомобилни пътища съгласно Наредба 5 за строителството в горските територии без промяна на предназначението им: дължина: ..... м, широчина ..... м.
5. Изграждане и ремонт на временни извозни горски пътища:
5.1. Тракторни - допустимо разстояние между тях ..... м (не по-малко от 40 м), дължина ..... м, широчина 4 м – Ремонт на съществуващ гр. път – 300 м.
5.2. Коларски - разстояние между тях ..... м (не по-малко от 40 м), дължина ..... м, широчина ... м
6. Просеки за въжени линии: ..... бр.
допустимо разстояние между просеките ..... м, дължина ..... м, широчина ..... м.
7. Направа на технологични просеки ..... бр.
допустимо разстояние между просеките ..... м, дължина ..... м, широчина ..... м.
8. Изграждане на нови временни складове (бр., площ в ха) ...2 бр...
...
9. Мерки за опазване на оставащите на корен дървета, подраста, младиняка и почвата ...Извършване на сортиментни и къси секции, изтеглянето на подраста...
10. Начини за почистване на сечището ...Сваляне на клоните над 7 см...
11. Други указания: ...Сеч да се извърши съгласно изискванията на Международния стандарт за горско сертифициране на FSC.
Да се изнасят битовите отпадъци от сечището извън горските територии на определените за това места.
12. Всички операции по подготвителните и основните работи да се извършват съгласно изискванията на Правилника за здравословни и безопасни условия на труд в горите и правилата за противопожарна безопасност в горите.

ЗАПОЗНАТ с технологичния план: ...../попълва се след издаването на позволителното за сеч/
Лицето по чл. 108, ал. 2 от ЗГ, на което е издадено позволително за сеч № .....
...
/трите имена, подпис, дата - /
№ и дата на удостоверението за упражняване на лесовъдска практика: .....

Образец по чл. 53, ал. 6 от НСГ

Изготвил: .....
инж. Михаил Павлов
/име, фамилия/ подпис .....
дата: 18.09.17 г.
№ и дата на удостоверението за упражняване на лесовъдска практика: 2311/26.03.2012г.

Одобрил: .....
инж. Димитър Китов
/име, фамилия/ подпис .....
дата: 18.09.2017г.
№ и дата на удостоверението за упражняване на лесовъдска практика: 3289/25.05.2011г.

ТЕХНОЛОГИЧЕН ПЛАН № .....

За добив на дървесина от отдел ..... подотдел .....
На ТП ДГС/ДЛС .....*/попълва се само за държавни гори!/*
Община .....; Землище .....;
имот с (кадастрален идентификатор/КВС) № .....; */попълва се само за недържавни гори!/*

I. Схема за добива на дървесина от насаждението

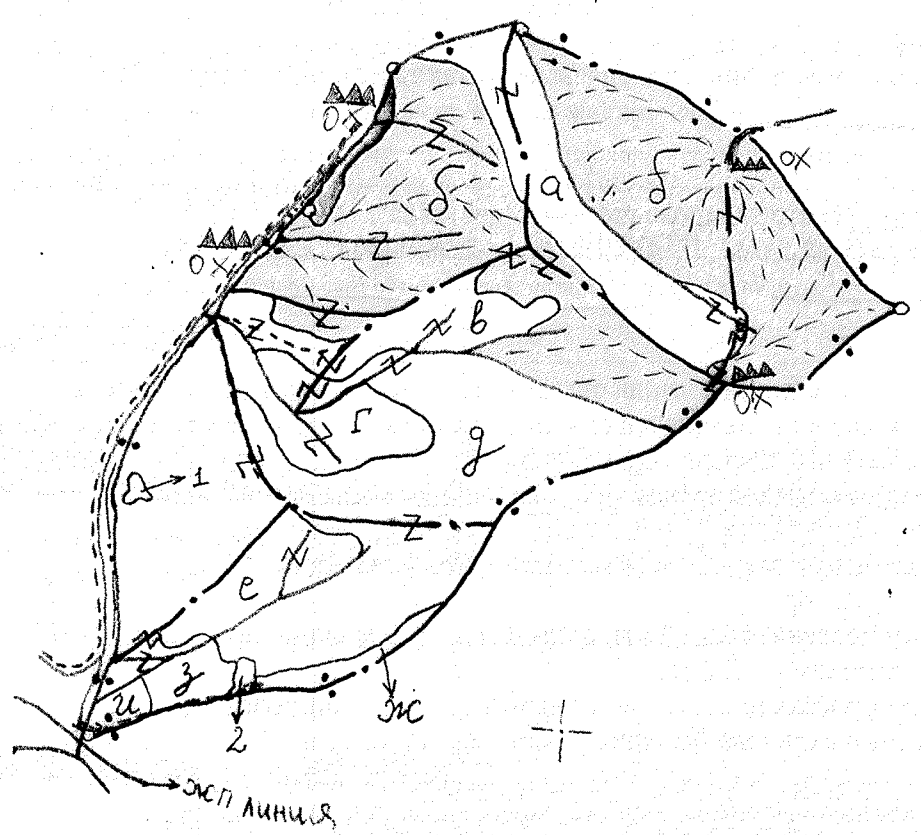

Легенда:

± ± ± ±	проектирани коларски вр. извозни пътища	»-»-»-»-»-	проектирани тракторни вр. извозни пътища
- - - - - -	съществуващи извозни пътища	▲ ▲ ▲	временен склад
	съществуващ автомобилен път	XXXXXXXX	трасе на въжена линия
	технологична просека	»+»+»+»+»	проектиран автомобилен път
	място за складиране		място за зареждане на ГСМ

На схемата задължително се нанасят контурите на насаждението/имота, съществуващите и проектирани временни горски пътища, технологичните просеки, просеките за въжени линии, извозни пътища, временни складове, както и връзката им със съществуващата автомобилна пътна мрежа.

II. Характеристика на насаждението

1. Вид на сечта ...постепенно котловинна.../интензивност 30%/
Втори вид сеч .../интензивност ...%/
2. Площ на подотдела 20,4 ха Размер на сечището 20,4 ха
3. Състав по площ/програма 3бо9, кбр1, действителен 3бо9, кбр1
5. Запас на 1 ха с клони 1022 куб.м./ха, без клони 84 куб.м./ха
6. Среден наклон на терена 23 градуса
7. Очакван добив от маркираната дървесина 534 лежаща маса, куб.м.

дърв. вид / категория						дърв. вид / категория							
	3бо	кбр					3бо	кбр					
едра	1	—				дребна	1	1				вър-	32
средна	17	—				дърва	468	78				шина	

8. Наличие и характеристика на подраста преди сечта (състав, възраст, средна височина, % на покритие) 3бо10, възраст 3 год, вис. 0,2 м, покр. 0,5
9. Средно извозно разстояние 200 м.;
10. Други характеристики на насаждението *(токовища, сватбовища, подлесни дървета, сервитути, защитени територии, Натура 2000, защитени видове, описани в доклада за гори с висока консервационна стойност, мъртва дървесина, вододайни зони, биологично разнообразие и др.)* няма ГВКС
Плътният кариер е - отбелязан с надпис „Б"

III. Технологични указания

1. Дървесината в насаждението да се добива при спазване на технологичната схема по т.1
2. Сечта ще се извършва с (моторен трион, ръчно, машини; кастренето на отсечените стъбла се извършва: в сечище на временен склад) .....
3. Извозът от сечището до временните складове ще се осъществява с ...ЖТС... на ...влачка или самар за обратен наклон...
на (цели стъбла, дълги/къси секции, сортименти, чипс и др.; с влачене по терена, изцяло натоварени) .....
4. Проектирани нови горски автомобилни пътища съгласно Наредба 5 за строителството в горските територии без промяна на предназначението им: дължина: ... м, широчина ... м.
5. Изграждане и ремонт на временни извозни горски пътища:
5.1. Тракторни - допустимо разстояние между тях ... м (не по-малко от 40 м), дължина ... м, широчина 4 м
5.2. Коларски - разстояние между тях ... м (не по-малко от 40 м), дължина ... м, широчина ... м
6. Просеки за въжени линии: ... бр.
допустимо разстояние между просеките ... м, дължина ... м, широчина ... м.
7. Направа на технологични просеки ... бр.
допустимо разстояние между просеките ... м, дължина ... м, широчина ... м.
8. Изграждане на нови временни складове (бр., площ в ха) ...1 бр. врем. горски складове
9. Мерки за опазване на оставащите на корен дървета, подраста, младиняка и почвата ...
отзвожане на подраста и стоящите на корен дървета извоз по сами.
10. Начини за почистване на сечището ...събиране на отпадъците на купчини в сечището.
11. Други указания: ...отзвожане на 30 м покрайнината на реката...
...забранено сечта в горска територия по ГВС...
Да се изнасят битовите отпадъци от сечището извън горските територии на определените за това места.
12. Всички операции по подготвителните и основните работи да се извършват съгласно изискванията на Правилника за здравословни и безопасни условия на труд в горите и правилата за противопожарна безопасност в горите.

ЗАПОЗНАТ с технологичния план: .../попълва се след издаването на позволителното за сеч/
Лицето по чл. 108, ал. 2 от ЗГ, на което е издадено позволително за сеч № .....
.....
/трите имена, подпис, дата - /
№ и дата на удостоверението за упражняване на лесовъдска практика: .....